Source : CD29, BRGM
Conception : BRGM, 2022

Carte de synthèse des recherches en eau souterraine pour l'alimentation en eau potable réalisées entre 2006 et 2020 dans le Finistère

Carte 1/2

Assistance

DÉPARTEMENT Finistère Penn-ar-Bed

Milizac 2010	
Commune de Milizac	
Lith'eau	
Priser	
3?	3
?	150 m³/j

Plouénan 2013	
Syndicat mixte de l'Horn	
LogHydro	
Priser	
4	0
De 6 à 50	/

Huelgoat 2007	
Commune de Huelgoat	
Calligée	
Bonnier Forages	
?	0
?	/

Plouyé 2008	
Commune de Plouyé	
Lithologic	
Bonnier Forages	
1?	1
50	6 à 12 m³/h

Saint-Nic 2007	
Commune de Saint-Nic	
?	
Povofor 2000	
2	0
7 et 25	/

Landudec 2007	
Syndicat de Saint Ronan	
Lithologic	
Bonnier Forages	
1?	1
137	90 m³/j

Pluguffan 2006	
Commune de Pluguffan	
Lithologic	
Argoat Forage	
1?	1
32,5	< 23 m³/h

Melgven 2010	
Commune de Melgven	
Lithologic	
Argoat Forage	
1?	1
96	15 à 20 m³/h

Rédené ?	
Commune de Rédené	
Lithologic	
Argoat Forage	
?	0
?	/

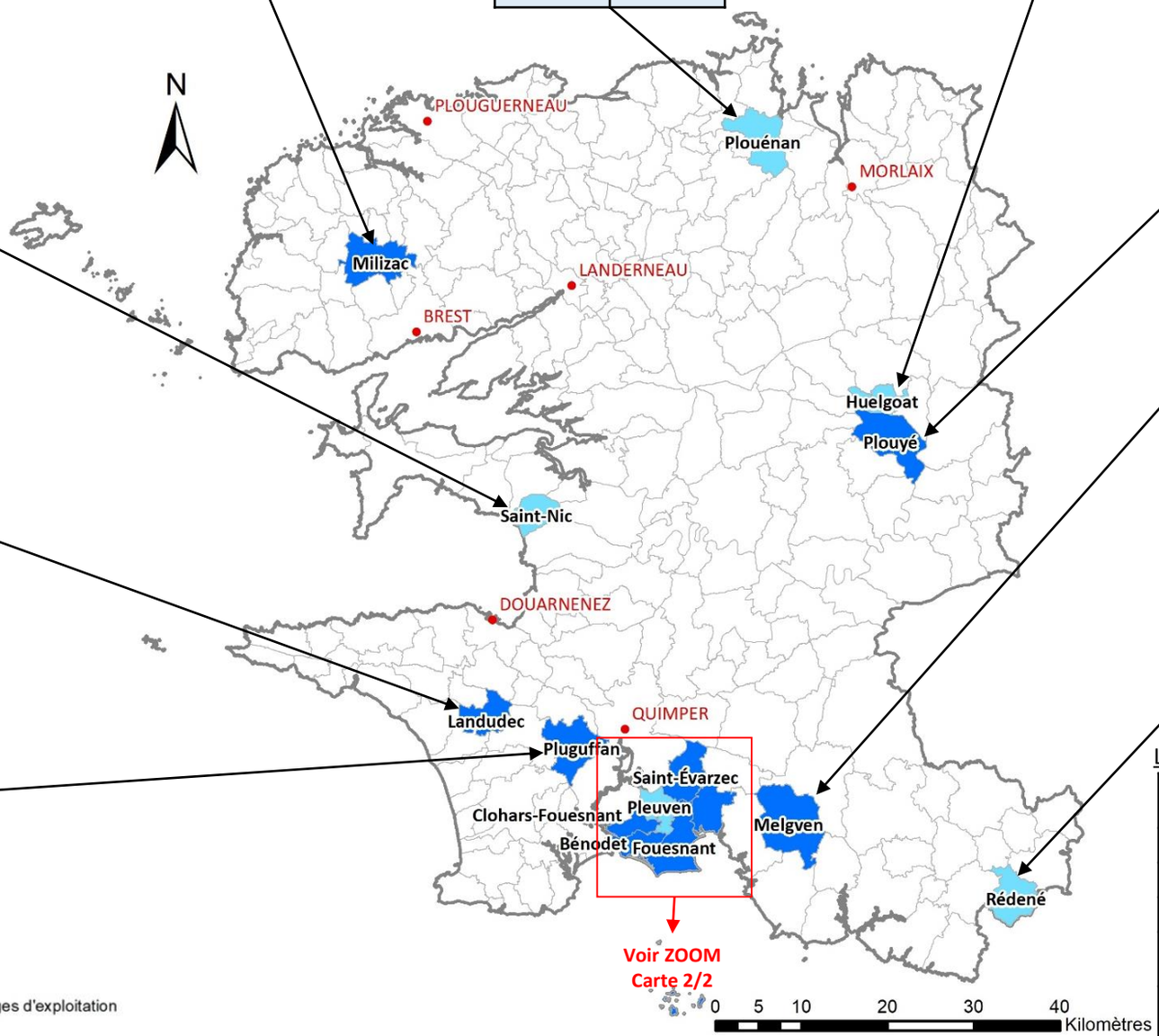

Sondages de reconnaissance

Sondages de reconnaissance et forages d'exploitation

Légende

Commune(s) *Année de la recherche en eau*	
Maître d'ouvrage	
Bureau d'études	
Foreur	
Nombre de forages de reconnaissance	Nombre de forages d'exploitation
Débit instantané (m³/h)	Débit d'exploitation (m³/h ou m³/j)

SIGES Bretagne

Source : CD29, BRGM
Conception : BRGM, 2022

Carte de synthèse des recherches en eau souterraine pour l'alimentation en eau potable réalisées entre 2006 et 2020 dans le Finistère

Carte 2/2 : ZOOM Communauté de Communes du Pays Fouesnantais

Assistance

DÉPARTEMENT Finistère Penn-ar-Bed

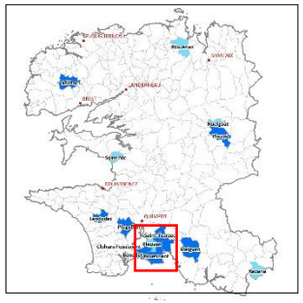

Pleuven 2015-2019	
Communauté de communes du Pays Fouesnantais	
Lithologic	
Bonnier Forages	
1	0
1	/

Saint-Évarzec 2015-2019	
Communauté de communes du Pays Fouesnantais	
Lithologic	
Bonnier Forages	
>2	2
?	Non exploité

La Forêt-Fouesnant 2008-2009	
Communauté de communes du Pays Fouesnantais	
Safege	
Bonnier Forages	
2?	2
50 ; 64	35 m³/h

La Forêt-Fouesnant 2015-2019	
Communauté de communes du Pays Fouesnantais	
Lithologic	
Bonnier Forages	
1	0
1	/

Clohars-Fouesnant 2015-2019	
Communauté de communes du Pays Fouesnantais	
Lithologic	
Bonnier Forages	
>2	2
De 2,4 à 125	Non exploité

Fouesnant 2011	
Communauté de communes du Pays Fouesnantais	
Safege	
Bonnier Forages	
1?	1
?	20 m³/h

Bénodet 2015-2016	
Communauté de communes du Pays Fouesnantais	
Lithologic	
Bonnier Forages	
2?	2
124	Non exploité

Fouesnant 2015-2019	
Communauté de communes du Pays Fouesnantais	
Lithologic	
Bonnier Forages	
4?	4
De 12,6 à 82,5	Non exploité

Bénodet 2009	
Communauté de communes du Pays Fouesnantais	
Lith'eau	
Priser	
1	2
19 ; 24	Non exploité

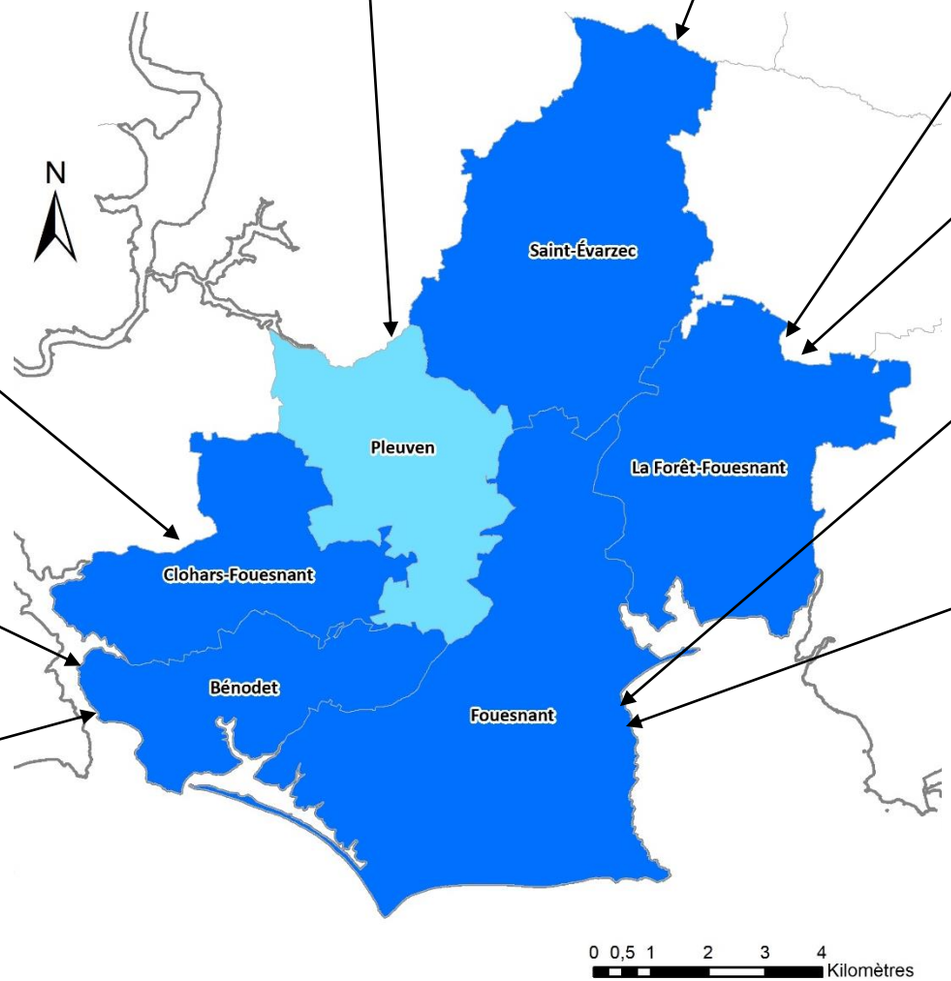

Sondages de reconnaissance

Sondages de reconnaissance et forages d'exploitation

Légende

Commune(s) *Année de la recherche en eau*	
Maître d'ouvrage	
Bureau d'études	
Foreur	
Nombre de forages de reconnaissance	Nombre de forages d'exploitation
Débit instantané (m³/h)	Débit d'exploitation (m³/h ou m³/j)

SIGES Bretagne